

Revision kommunale Richtplanung Stadt Uster

**TEIL SIEDLUNG
KARTE II: KLIMA**

Massstab 1:10'000

Kantonale Vorprüfung und öffentliche Auflage

Vom Gemeinderat festgesetzt am

Namen des Gemeinderats
Die Präsidentin:

Der Sekretär:

Von der Baudirektion genehmigt am

Für die Baudirektion:





BDV-Nr.:

31112 - 27.9.2022




Übergeordnete Festlegungen

 Kantonales Siedlungsgebiet




Kommunale Festlegungen

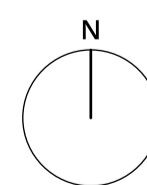
-  Weiterentwicklung der Kaltluftleitbahn
-  Gebiet Erhalt und Förderung des Kaltlufteinflusses
-  Gebiet hohe Priorität für Klimaanpassung
-  Gebiet Priorität für Klimaanpassung

Klimarelevante Informationen

-  Aabach
-  Bahnlinie
-  Strasse

Informationsinhalte

-  Stadtgrenze
-  Wald
-  Gewässer



0 100 200 500 m

Das Druckdatum entspricht dem Erstellungsdatum.

