

Revision kommunale Richtplanung Stadt Uster

**TEIL LANDSCHAFT**

Massstab 1:10'000

kantonale Vorprüfung und öffentliche Auflage

Vom Gemeinderat festgesetzt am

Namen des Gemeinderats  
Die Präsidentin:

Der Sekretär:

Von der Baudirektion genehmigt am








Für die Baudirektion:

BDV-Nr.:

31112 - 27.9.2022

**Übergeordnete Festlegungen**

bestehend geplant

-  Aussichtspunkt
-  Kulturobjekt
-  Vernetzungskorridor
-  Naturschutzobjekt in Gewässern
-  Gewässerrevitalisierung gemäss kantonomer Revitalisierungsplanung
-  Naturschutzobjekt
-  Erholungsgebiet







**Kommunalen Anliegen an übergeordnete Festlegungen (Informationsinhalte)**

bestehend geplant





-  Gewässerrevitalisierung Aufnahme in übergeordnetem Richtplan beabsichtigt

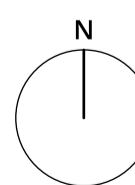
**Kommunale Festlegungen**

bestehend geplant

-  Aussichtspunkt
-  Kulturobjekt
-  Amphibienzugstelle
-  Vernetzungskorridor
-  Landschaftsraum
-  Gewässerrevitalisierung
-  Naturschutzgebiete
-  Erholungsgebiet

**Informationsinhalte**

-  Stadtgrenze
-  Kommunale Siedlungsfläche
-  Kantonales Siedlungsgebiet
-  Wald
-  Gewässer



0 100 200 500 m

Das Druckdatum entspricht dem Erstellungsdatum.

