

Revision kommunale Richtplanung Stadt Uster

TEIL ÖFFENTLICHE BAUTEN UND ANLAGEN

Massstab 1:10'000

Kantonale Vorprüfung und öffentliche Auflage

Vom Gemeinderat festgesetzt am

Namen des Gemeinderats
Die Präsidenten:

Der Sekretär:

Von der Baudirektion genehmigt am

Für die Baudirektion:






BDV-Nr.:

31112 - 27.9.2022

Übergeordnete Festlegungen

bestehend

geplant

-  Off. Verwaltung und Sicherheit
-  Bildung
-  Gesundheit und Alter
-  Sport
-  Werke






Kommunale Festlegungen

bestehend

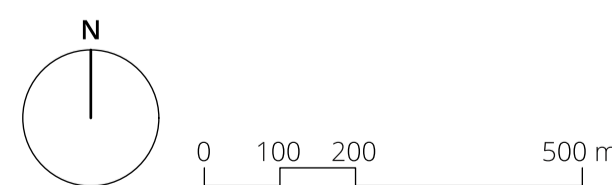
geplant

-  Off. Verwaltung und Sicherheit
-  Bildung
-  Gebiete für Standortsuche Bildung
-  Kultur und Begegnung
-  Kultuspflege und Bestattungswesen
-  Gesundheit und Alter
-  Sport
-  Werke
-  Noteinspeisung Strom

Informationsinhalte

-  Stadtgrenze
-  Kommunale Siedlungsfläche
-  Kantonales Siedlungsgebiet
-  Wald
-  Gewässer

Hinweis:
Festlegungen, die exakt lokalisierbar sind, sind mit einem Punkt auf dem Gebäude oder der Parzelle markiert.
Geplante Festlegungen, welche sehr grosse Parzellen betreffen oder nicht einer einzelnen Parzelle zuortbar sind, sind nicht mit einem Punkt markiert.



Das Druckdatum entspricht dem Erstellungsdatum.

Grundlagendaten
Übersichtsplan: ARE, GIS Kanton Zürich vom 11. Februar 2020

Die Daten der Fixpunkte, Grenzpunkte und Einzelpunkte sind nach den gültigen Genauigkeits- und Zuverlässigkeitsanforderungen der amtlichen Vermessung bestimmt. Die Bodenbedeckung, Gebäude und Einzelobjekte dienen lediglich der Orientierung. Ihre Lage beruht auf einfachen Messungen ohne Kontrolle, weshalb für deren Richtigkeit keine Gewähr durch den Geometer besteht.

